

КАДАСТРОВЫЙ ПАСПОРТ
здания, сооружения, объекта незавершенного строительства

Лист № 1 , всего листов 2

Здание

(вид объекта недвижимого имущества)

Дата 25 мая 2012 г.

Кадастровый номер 61:15:0010106:70
Инвентарный номер (ранее присвоенный учетный номер) 60:223:001:609009090:0001, 61:15:0010106:0:20

1. Описание объекта недвижимого имущества

1.1. Наименование Дорожно-ремонтная мастерская км 906

1.2

Адрес (местоположение):

Субъект Российской Федерации	обл Ростовская	
Район	Каменский	
Муниципальное образование	Тип	—
	Наименование	—
Населенный пункт	Тип	—
	Наименование	—
Улица (проспект, переулок и т.д.)	Тип	—
	Наименование	—
Номер дома	—	
Номер корпуса	—	
Номер строения	—	
Литера	А	
Иное описание местоположения	Ростовская обл., р-н Каменский, км 906 а/м М-4 "ДОН" слева	

1.3. Основная характеристика: Общая площадь 102.1 кв.м
(тип) (значение) (единица измерения)

степень готовности объекта незавершенного строительства —

1.4. Назначение: Нежилое здание

1.5. Этажность:

количество этажей 1 , количество подземных этажей —

1.6. Год ввода в эксплуатацию (завершения строительства) —

1.7. Кадастровый номер земельного участка (участков), в пределах которого расположен объект недвижимого имущества: —

1.8. Предыдущие кадастровые (условные) номера объекта недвижимого имущества: —

1.9. Примечание:

Состав объекта: лит.А. Считать общую площадь 102,1 кв.м. Изменение общей площади за счет арифметической ошибки при подсчете площадей.

1.10. филиал федерального государственного бюджетного учреждения "Федеральная кадастровая палата Федеральной службы государственной регистрации, кадастра и картографии" по Ростовской области

(наименование органа или организации)

Отдел по городу Ростову-на-Дону

(полное наименование должности)



М.П.

(подпись)

ШУРУЕВА С.Н.
ВЕДУЩИЙ ИНЖЕНЕР

(инициалы, фамилия)

КАДАСТРОВЫЙ ПАСПОРТ
здания, сооружения, объекта незавершенного строительства

Лист № 2 , всего листов 2

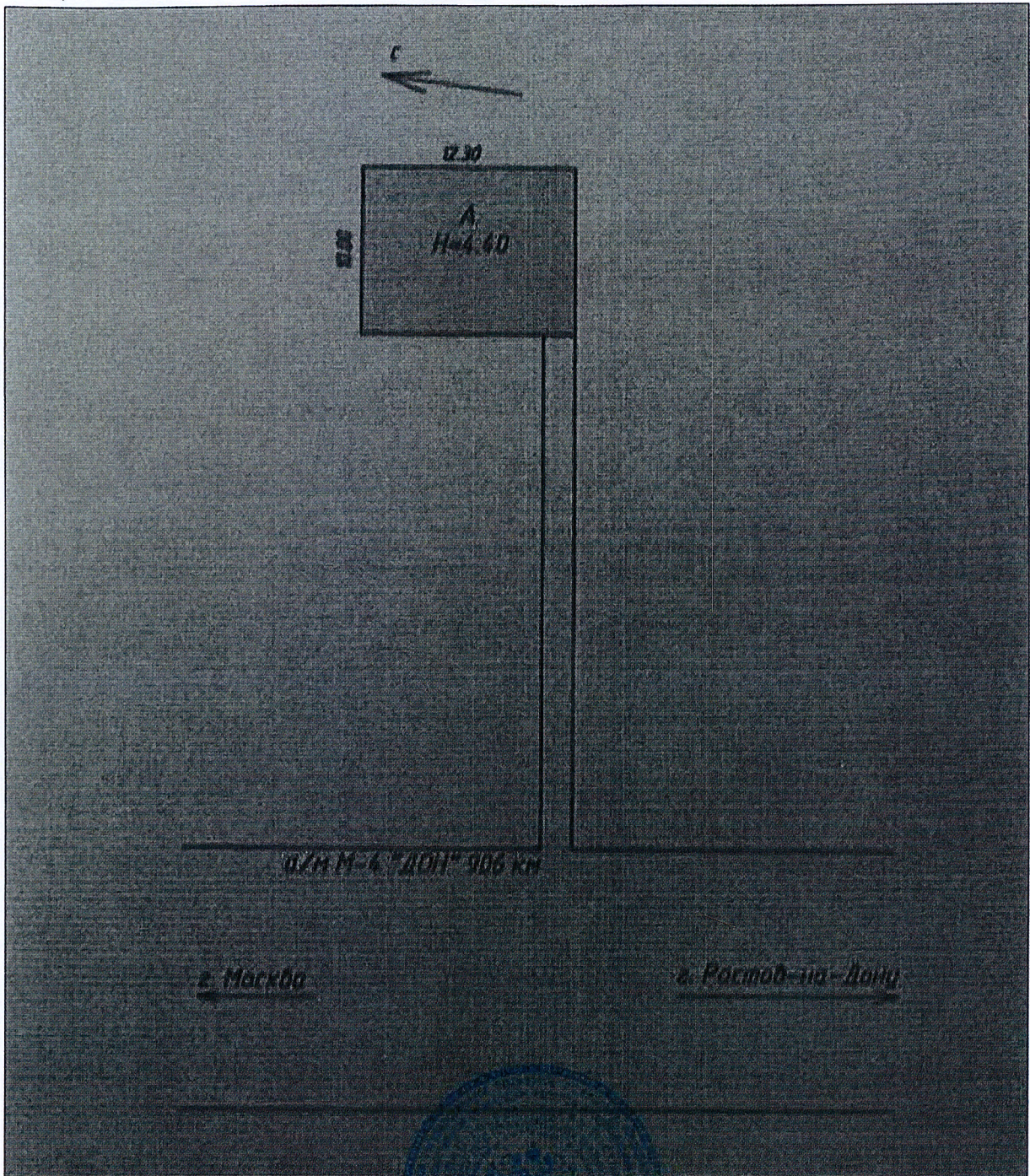
Здание

(вид объекта недвижимого имущества)

Кадастровый номер 61:15:0010106:70

Инвентарный номер (ранее присвоенный учетный номер) 60:223:001:609009090:0001, 61:15:0010106:0:20

2. Ситуационный план объекта недвижимого имущества



Масштаб 1:

Отдел по городу Ростову-на-Дону
(полное наименование должности)



М.П. (подпись)

ШУРУЕВА С.Н.
ВЕДУЩИЙ ИНЖЕНЕР
(инициалы, фамилия)

КАДАСТРОВЫЙ ПАСПОРТ
здания, сооружения, объекта незавершенного строительства

Лист № 1 , всего листов 2

Сооружение

(вид объекта недвижимого имущества)

Дата 14 февраля 2012 г.

Кадастровый номер 61:15:0010106:92

Инвентарный номер (ранее присвоенный учетный номер) 60:223:001:609009090:0002, 61:15:0010106:0:21

1. Описание объекта недвижимого имущества

1.1. Наименование Пескобаза км 906

1.2

Адрес (местоположение):

Субъект Российской Федерации	обл Ростовская	
Район	Каменский	
Муниципальное образование	Тип	_____
	Наименование	_____
Населенный пункт	Тип	_____
	Наименование	_____
Улица (проспект, переулок и т.д.)	Тип	_____
	Наименование	_____
Номер дома	_____	
Номер корпуса	_____	
Номер строения	_____	
Литера	Б	
Иное описание местоположения	Ростовская обл, р-н Каменский, км 906 а/м М-4 "Дон", слева	

1.3. Основная характеристика: Площадь застройки 2500 кв. м
(тип) (значение) (единица измерения)

степень готовности объекта незавершенного строительства _____

1.4. Назначение: Нежилое

1.5. Этажность:

количество этажей _____, количество подземных этажей _____

1.6. Год ввода в эксплуатацию (завершения строительства) 1965

1.7. Кадастровый номер земельного участка (участков), в пределах которого расположен объект недвижимого имущества: _____

1.8. Предыдущие кадастровые (условные) номера объекта недвижимого имущества:

1.9. Примечание:

Состав объекта: лит.Б. По состоянию на 20.05.2011г. фактическая общая площадь составляет 2500 кв.м. Год постройки 1965.


1.10. филиал федерального государственного бюджетного учреждения «Федеральное агентство кадастровой палаты Федеральной службы государственной регистрации, кадастра и картографии» Ростовской области

(наименование органа или организации)

Отдел по городу Ростову-на-Дону

(полное наименование должности)

М.П.



(подпись, фамилия)

КАДАСТРОВЫЙ ПАСПОРТ
здания, сооружения, объекта незавершенного строительства

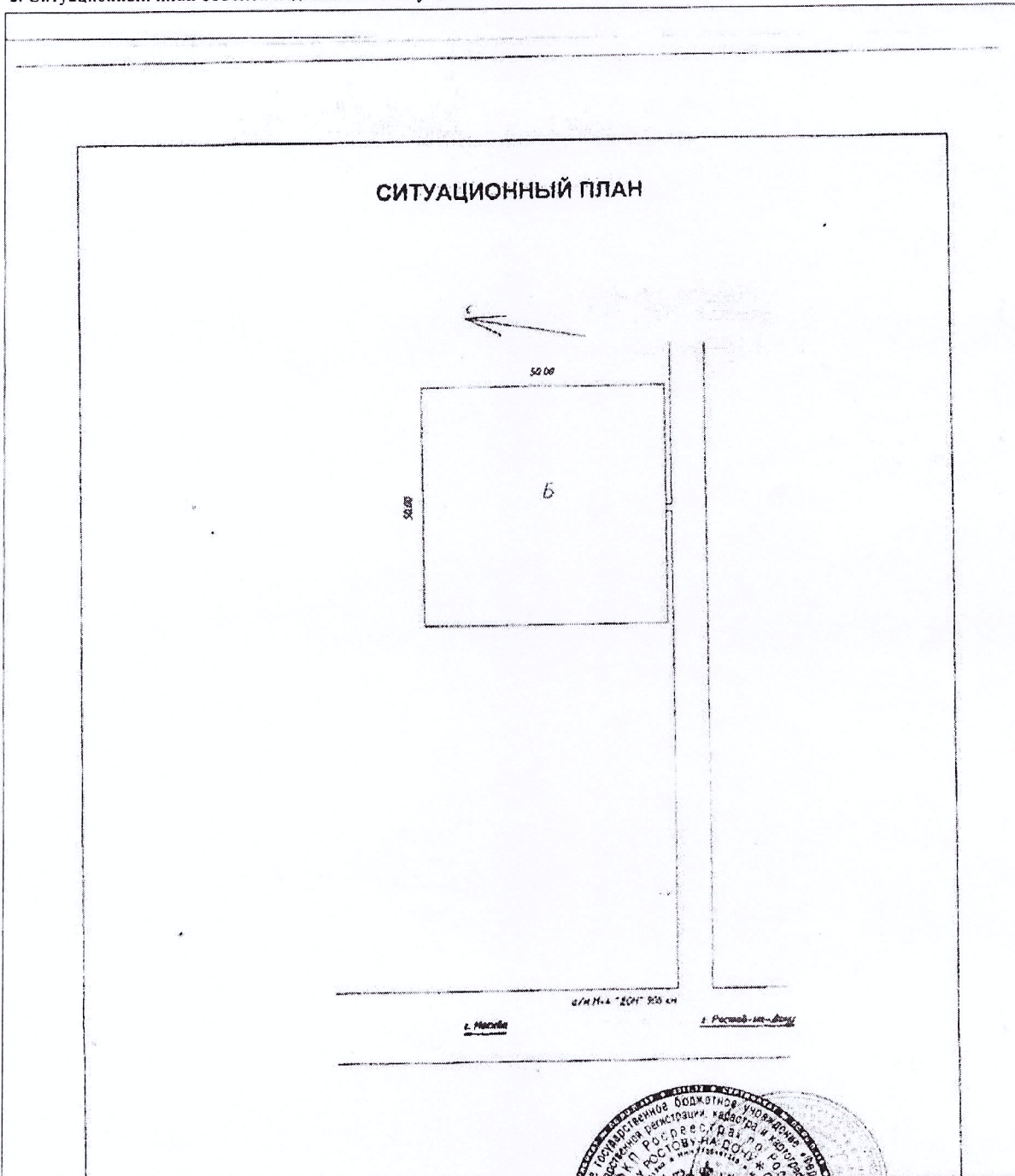
Лист № 2 , всего листов 2

Сооружение
(вид объекта недвижимого имущества)

Кадастровый номер 61:15:0010106:92

Инвентарный номер (ранее присвоенный учетный номер) 60:223:001:609009090:0002, 61:15:0010106:0:21


2. Ситуационный план объекта недвижимого имущества



Масштаб 1:

Отдел по городу Ростову-на-Дону
(полное наименование должности)

М.П.



И. И. Ионов
Ионов

(подпись, фамилия)